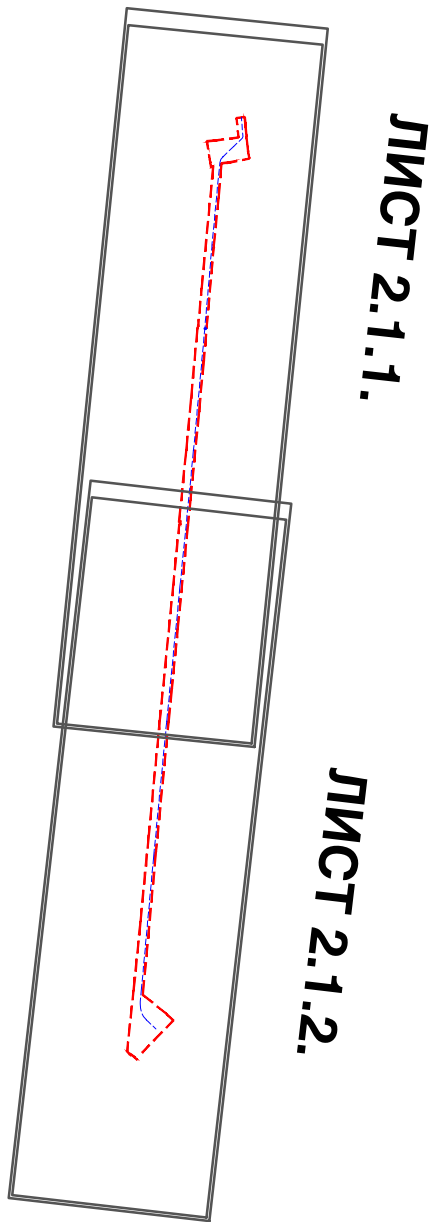
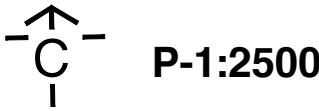


ШЕМА ЛИСТОВА



ПЛАН ДЕТАЉНЕ РЕГУЛАЦИЈЕ  
ОПШТИНСКОГ ПУТА НАДАЉ - ТЕМЕРИН



- Нацрт -

ГРАНИЦЕ ПЛАНА, ПОДЕЛА НА КАРАКТЕРИСТИЧНЕ ЗОНЕ И ЦЕЛИНЕ СА  
ПЛАНИРАНОМ ДЕТАЉНОМ НАМЕНОМ ПОВРШИНА И ЗАШТИТОМ НЕПОКРЕТНИХ  
КУЛТУРНИХ ДОБАРА

- 1

ЗОНА ГРАЂЕВИНСКОГ ЗЕМЉИШТА
- 2

ЗОНА ВОДНОГ ЗЕМЉИШТА
- ДРЖАВНИ ПУТ II РЕДА бр.102

КОЛОВОЗ

БИЦИКЛИСТИЧКА СТАЗА

ПАРКОВСКИ УРЕЂЕНА ПОВРШИНА
- ОПШТИНСКИ ПУТ

КОЛОВОЗ

БИЦИКЛИСТИЧКА СТАЗА

ПЕШАЧКА СТАЗА
- КОМУНАЛНА ПОВРШИНА

ИЗВОРИШТЕ



ЗАШТИТНО ЗЕЛЕНИЛО
- КОРИДОР КАНАЛА

МОСТ

ЗАШТИТА НЕПОКРЕТНИХ КУЛТУРНИХ ДОБАРА

АРХЕОЛОШКИ ЛОКАЛИТЕТИ  
(обезбедити заштитна археолошка ископавања)
- ГРАНИЦА ГРАЂЕВИНСКОГ ПОДРУЧЈА НАСЕЉА НАДАЉ
- ГРАНИЦА ОБУХВАТА ПЛАНА ДЕТАЉНЕ РЕГУЛАЦИЈЕ ОПШТИНСКОГ ПУТА

ЛИСТ 2.1.1. - 2.1.2.

НОСИЛАЦ	ИЗРАДЕ ПЛАНА		ОПШТИНА: <b>СРБОБРАН</b>	Печат и потпис:
			ОВЛАШЋЕНО ЛИЦЕ:	
ОБРАЂИВАЧ		<b>ЈП "ЗАВОД ЗА УРБАНИЗАМ ВОЈВОДИНЕ"</b>		Печат и потпис:
		В.Д.ДИРЕКТОРА: ПРЕДРАГ КНЕЖЕВИЋ, дипл.правник		
		ПОМОЋНИК ДИРЕКТОРА: ВЛАДИМИР ПИХЛЕР, дипл.инж.арх.		
НАЗИВ ПЛАНА	ПЛАН ДЕТАЉНЕ РЕГУЛАЦИЈЕ ОПШТИНСКОГ ПУТА НАДАЉ - ТЕМЕРИН			
НАЗИВ КАРТЕ	ГРАНИЦЕ ПЛАНА, ПОДЕЛА НА КАРАКТЕРИСТИЧНЕ ЦЕЛИНЕ И ЗОНЕ СА ПЛАНИРАНОМ ДЕТАЉНОМ НАМЕНОМ ПОВРШИНА И ЗАШТИТОМ НЕПОКРЕТНИХ КУЛТУРНИХ ДОБАРА			
ОДГОВОРНИ УРБАНИСТА	ЗОРАН КОРДИЋ, дипл.инж.саоб.			Печат и потпис:
САРАДНИЦИ	ЗОРИЦА БОШЊАЧИЋ, дипл.инж.арх.                      МАРИЈА ЗЕЦ, маст.инж.саоб.			
Е- 2850	Размера: 1 : 2 500		Датум: Јул 2023.	Број листа: <b>2.1.</b>